



Le réseau
de transport
d'électricité

INTERCONNEXION ÉLECTRIQUE
FRANCE - ESPAGNE
PAR LE GOLFE DE GASCOGNE

LE #9 SEPTEMBRE 2022

JOURNAL

SPÉCIAL ENQUÊTE PUBLIQUE

Ce nouveau numéro est consacré à l'enquête publique, qui se déroulera du 17 octobre au 16 décembre 2022

ÉDITO

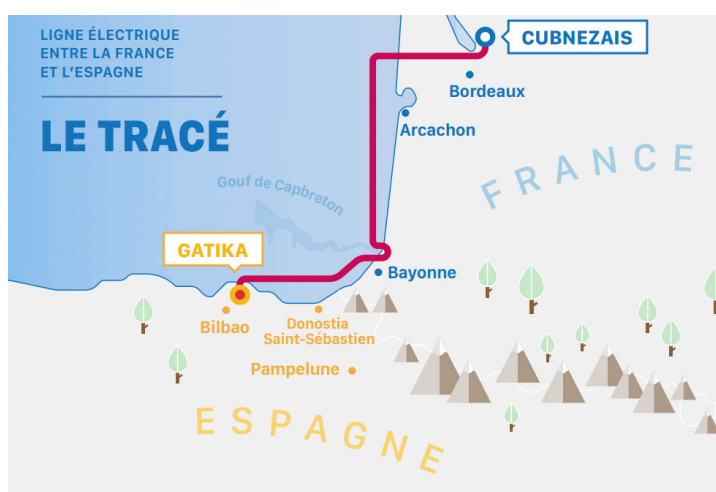


Etienne Serres
Responsable
du projet

Le projet d'interconnexion électrique entre la France et l'Espagne par le golfe de Gascogne a franchi une nouvelle étape en juillet 2022 avec la fin de la concertation préalable. Elle s'accompagne de la mise en ligne sur le site du projet et de la Commission Nationale du Débat Public (CNDP) du bilan de cette concertation.

Le projet rentre dans une nouvelle phase, l'enquête publique, qui succède à 4 ans et 8 mois de concertation sous l'égide des 2 garants nommés par la CNDP.

Le public aura ainsi une nouvelle fois l'occasion de s'informer sur le projet, son tracé général, son impact sur l'environnement. Ce journal présente le déroulement de l'enquête publique et les modalités pour y participer.



FOCUS

Le projet en résumé

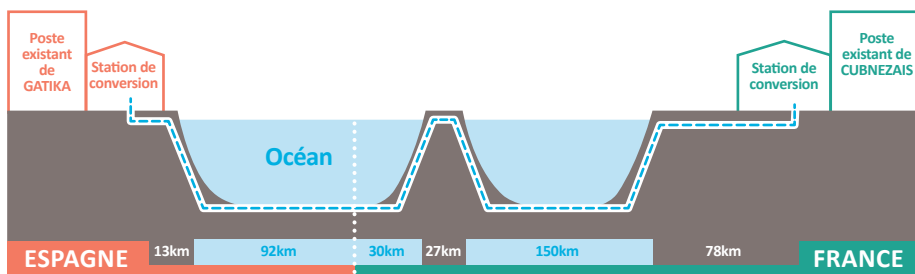
Ce projet d'interconnexion électrique portera la capacité d'échange entre la France et l'Espagne de 2 800 à 5 000 mégawatts (MW).

Il permet ainsi :

- d'augmenter la solidarité mutuelle en Europe,
- de faciliter la transition énergétique en intégrant davantage d'énergies renouvelables dans le système électrique européen,
- de favoriser la circulation de l'électricité au meilleur prix pour les consommateurs.

Il est constitué de :

- deux stations de conversion à proximité des postes électriques existants de Cubnezais en France et Gatika en Espagne,
- deux liaisons souterraines et sous-marines de 2 x 1000 MW (soit 4 câbles), en courant continu en 400 kV.



La concertation depuis le début du projet

- 4 ans et 8 mois de concertation continue
- 30 371 visites sur le site internet du projet
- 9 éditions du journal du projet
- 420 contributions sur la plateforme de concertation
- 1 138 participants aux 34 réunions publiques physiques et digitales
- 196 participants aux permanences physiques, digitales et téléphoniques
- 313 participants aux ateliers de concertation
- 87 articles dans la presse écrite

L'ensemble des documents relatifs à la concertation sont accessibles sur <https://www.inelfe.eu/fr/projets/golfe-de-gascogne>

LE MOT DES GARANTS



Depuis votre désignation par la CNDP, quel a été votre rôle auprès du maître d'ouvrage et du public ?

De même que pour la concertation préalable, il s'est agi de conseiller le maître d'ouvrage dans les modalités de la concertation continue et de rester à disposition du public pour lui permettre de participer le plus largement possible. La modification du fuseau de moindre impact (FMI) pour contourner le Gouf de Capbreton, suite à un éboulement sous-marin d'importance, a relancé une concertation interactive auprès de nouveaux publics urbains, très sensibilisés aux impacts potentiels de ce projet. Pour éclairer les termes du débat, nous avons eu recours à deux expertises indépendantes : la première sur le choix même du contournement terrestre après l'abandon du tracé maritime par la maîtrise d'ouvrage, la seconde sur les impacts des champs électromagnétiques d'une telle ligne à courant continu, qui reste encore à ce jour un point sensible pour le public.



Crédit photos : DR

A titre personnel, comment avez-vous vécu cette concertation continue depuis 2018 ?

Durant la première période, il s'agissait principalement et classiquement « d'aller chercher » le public pour qu'il puisse être informé et participer au mieux.

Dans un second temps la mobilisation importante du public, inquiet des impacts possibles du projet, appuyée par la position des élus des communes concernées par le contournement du Gouf de Capbreton, a modifié les conditions de cette concertation, tant pour les garants que pour la maîtrise d'ouvrage, avec pour résultat une modification sensible du fuseau de moindre impact afin de l'éloigner des zones urbaines.



L'INFORMATION CONTINUE JUSQU'À L'ENQUÊTE PUBLIQUE

Le site internet du projet pour retrouver toute l'information en continu : <https://www.inelfe.eu/fr/projets/golfe-de-gascogne>

Pour des questions sur le projet, contactez l'équipe de RTE via l'adresse courriel générique : golfedegascogne@inelfe.eu

Pour des questions sur les modalités de la concertation, contactez les garants CNDP de la concertation : marion.thenet@garant-cndp.fr, walter.acchiardi@garant-cndp.fr

LA COMMISSION D'ENQUÊTE

Les membres de la commission d'enquête

Valérie BEDERE (Présidente)

Jean-Daniel ALAMARGOT

Virginie ALLEZARD

Joël GILLON

Patrick GOMEZ

Christian LECAILLON

Pascal MONNET

Pour qui ? Pour quoi ? Comment ? Quand ? Où ?

Pour qui ?

L'enquête publique constitue une étape clé au sein du processus d'instruction administrative du projet Golfe de Gascogne. Elle donne au public l'occasion de **prendre connaissance du dossier d'enquête** et de **formuler ses observations sur le projet** auprès d'une commission d'enquête indépendante, désignée par le tribunal administratif.

Pour quoi ?




L'enquête publique unique porte sur 5 procédures administratives :

- la Déclaration d'utilité publique relative aux travaux de construction d'une station de conversion sur la commune de Cubnezais (Gironde - 33), emportant mise en compatibilité du Plan local d'urbanisme de la commune,
- la Déclaration d'utilité publique relative aux travaux de construction des lignes électriques souterraines et sous-marines afférentes,
- une Autorisation environnementale pour la réalisation du projet,
- une Concession d'utilisation du domaine public maritime,
- l'implantation d'ouvrages sur les communes du Porge (Gironde - 33), de Seignosse (Landes - 40) et de Capbreton (Landes - 40) dans les conditions prévues par la réglementation relative à l'aménagement et la protection du littoral.




Où consulter le dossier d'enquête publique ?

Le dossier d'enquête publique est consultable :

-  **Dans les 46 mairies concernées par le tracé**, aux horaires d'ouverture
-  **Sur le registre dématérialisé** d'enquête publique dédié à l'adresse suivante : <https://www.registre-numerique.fr/projet-golfe-de-gascogne>
-  **Pendant les permanences** des commissaires enquêteurs

Ce dossier contient l'ensemble des éléments (présentation et caractéristiques du projet...) et des documents (atlas cartographique, photographies...), nécessaires à la bonne compréhension du projet.



Quel est le rôle de la commission d'enquête ?

Elle a pour rôle de **conduire l'enquête publique**. Elle la **supervise et l'anime**. Pour ce faire, elle **s'assure de la bonne information du public** sur la tenue de l'enquête, organise **des permanences** pour rencontrer et échanger avec le public, **recueille les observations et propositions** concernant le projet.








Un rapport unique sera rédigé par la commission d'enquête afin de relater le déroulement de l'enquête et examiner les observations recueillies. Ce rapport et les conclusions motivées de la commission seront remis aux Préfets compétents pour organiser l'enquête et permettront d'éclairer les décisions des autorités pour la délivrance des autorisations nécessaires au projet. Une copie de ce rapport sera tenue à la disposition du public pendant un an à compter de la date de clôture de l'enquête.



Comment déposer une observation ?

Tout citoyen qui souhaite participer à l'enquête publique peut déposer une observation. **Cette observation doit être argumentée et en rapport avec le projet.**

-  Sur les registres d'enquête prévus à cet effet **en mairie**
-  Sur le registre dématérialisé d'enquête publique : <https://www.registre-numerique.fr/projet-golfe-de-gascogne>
-  En venant rencontrer les commissaires enquêteurs lors de leurs **permanences**
-  Par **correspondance postale** aux mairies du Porge (33), Capbreton (40) et Saint-Jean-de-Luz (64), le cachet de la poste faisant foi
-  Par voie électronique à l'adresse mail dédiée : projet-golfe-de-gascogne@mail.registre-numerique.fr



Combien de temps va durer l'enquête publique ?

L'enquête publique se déroulera **du 17 octobre au 16 décembre 2022** durant 2 mois.

122 permanences sont prévues pour échanger avec les commissaires enquêteurs et exprimer vos observations.


Une campagne d'évaluation archéologique au large du Porge, Seignosse et Capbreton

Une convention entre RTE et le DRASSM (Département des recherches archéologiques subaquatiques et sous-marines du ministère de la Culture) a été signée afin de réaliser une campagne d'évaluation archéologique en mer sur le tracé de la future liaison. Cette campagne d'évaluation a pour objectif de détecter d'éventuelles anomalies magnétiques susceptibles de révéler la présence de vestiges archéologiques.

- › **Une première campagne s'est déroulée du lundi 9 mai au vendredi 24 juin 2022** sur l'ensemble du tracé et en particulier au large des points d'atterrissage* du Porge, de Seignosse et de Capbreton. Le DRASSM a réalisé des prospections géophysiques à l'aide d'un sonar et d'un magnétomètre, afin d'identifier les éventuelles anomalies qui peuvent être d'origine humaine. L'opération s'est déroulée à bord du navire de recherches en archéologie sous-marine l'André Malraux, dont le port d'attache pendant cette campagne était la base navale de l'Adour.

*Atterrissage : lieu de la côte où les câbles sous-marins sont raccordés aux câbles souterrains.

Brief de l'équipe du DRASSM



Navire de recherches l'André Malraux



Mise à l'eau des outils de mesure



Crédit photos : DRASSM

- › **Une seconde campagne d'évaluation est prévue en septembre-octobre 2022.** Le DRASSM va procéder à une expertise visuelle de ces anomalies, en immersion, soit à l'aide d'un robot sous-marin, soit en plongée. Si l'expertise révèle la présence d'un élément patrimonial important : soit l'objet sera prélevé, soit un rayon d'évitement sera appliqué autour des vestiges.



Dans le cadre du projet Golfe de Gascogne, la première campagne de prospections a mobilisé un total de 12 personnes parmi lesquels 8 membres d'équipage, 1 archéologue chef de mission et 3 spécialistes en prospections géophysiques de la société Ixblue.

Les grandes étapes du projet

